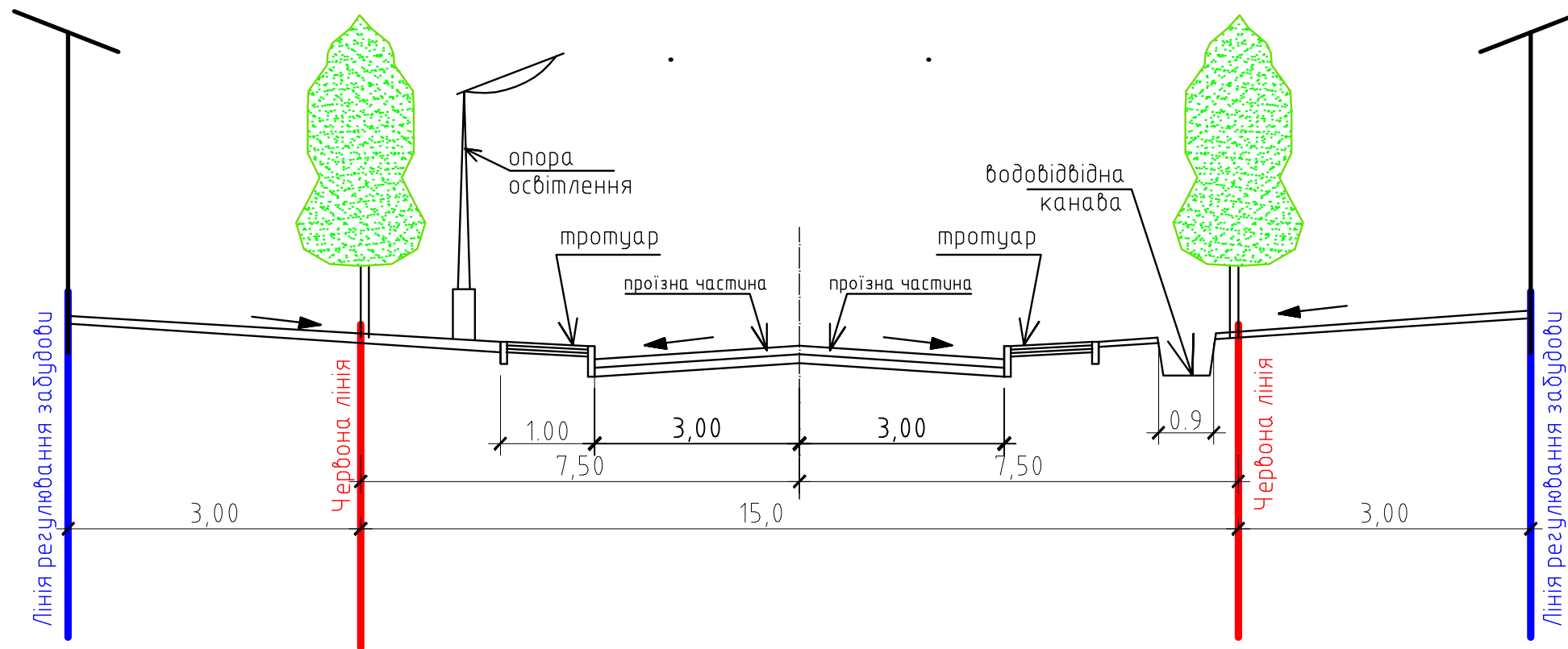
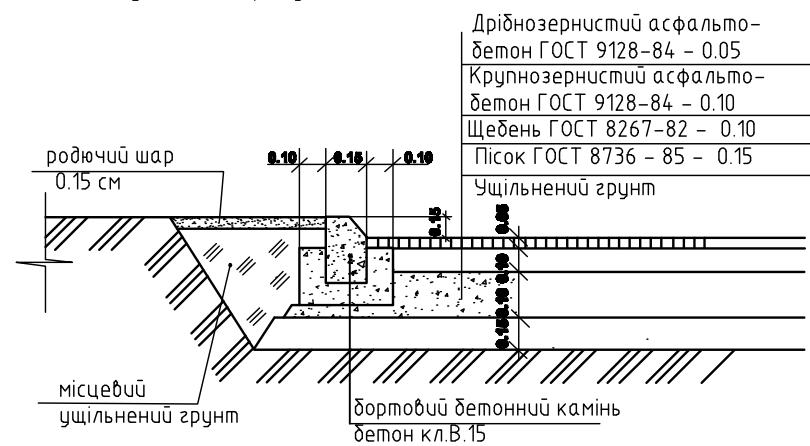


Поперечний профіль вулиць

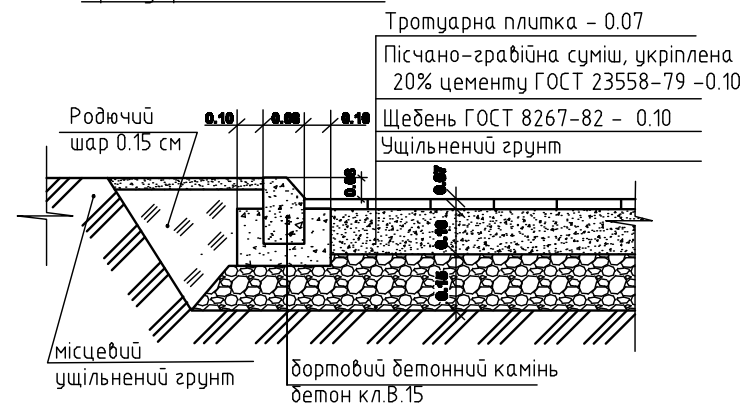


Конструкції дорожніх одерж

Вулиці та провулки



Тротуари та майданчики



1. Загальні вказівки дивись аркуш ГП-1.

Знайти...
Підпис і дата...
Ім'я та Окремі...

473/07-2018-ГП

Детальний план території, з метою будівництва елеватора (зерносховища) потужністю 50 тис.тон. розташованої за межами населених пунктів на території Миропільської селищної ради Романівського району Житомирської області

Зм.	Кіл.	Арк.	Док.	Підпис.	Дата.

Стадія.	Аркуш.	Аркушів.
ДПТ	6	

Детальний план території

ГАП	Ридченко О.
Розробив	Ридченко А.
Перевірів	Сварник
Н.контроль	Ридченко А.

Поперечні профілі вулиць
Конструкції дорожніх одерж

ПП "АРХІТЕКТУРНА
МАЙСТЕРНЯ БЕРДИЧІВА"